












YLEISET ASEMAKAAVAMERKINNÄT

	Asuinkerrostalojen korttelialue.
	Asuinpientalojen korttelialue.
	Rivitalojen ja muiden kytkettyjen asuinrakennusten korttelialue.
	Erillispientalojen korttelialue.
	Puisto.
	Lähivirkistysalue
	Leikkikenttä.
	Korttelin, korttelinosan ja alueen raja.
	Eri kaavamääräysten alaisten alueenosien välinen raja.
	Ohjeellinen eri kaavamääräysten alaisten alueenosien välinen raja.
	Ohjeellinen tontin/rakennuspaikan raja.
898	Korttelin numero.
2	Tontin/Rakennuspaikan numero.
TERVAM	Kadun, katuaukion, tien, torin tai puiston nimi.
I	Roomalainen numero osoittaa rakennusten, rakennuksen tai sen osan suurimman sallitun kerrosluvun.
½ k I	Murtoluku roomalaisen numeron edessä osoittaa, kuinka suuren osan rakennuksen suurimman kerroksen alasta saa kellarikerroksessa käyttää kerrosalaan luettavaksi tilaksi.

I u ½

Murtoluku roomalaisen numeron jäljessä osoittaa, kuinka suuren osan rakennuksen suurimman kerroksen alasta ullakon tasolla saa käyttää kerrosalaan laskettavaksi tilaksi.

1/2 II

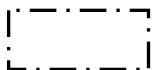
Murtoluku roomalaisen numeron edessä osoittaa, kuinka suuren osan rakennuksen suurimman kerroksen alasta saa kaavassa lukumäärältään mainittujen kerrosten alapuolella olevasta tilasta kerrosluvun estämättä käyttää kerrosalaan laskettavaksi tilaksi.

I 1/2

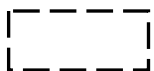
Murtoluku roomalaisen numeron jäljessä osoittaa, kuinka suuren osan rakennuksen suurimman kerroksen alasta saa kaavassa lukumäärältään mainittujen kerrosten yläpuolella olevasta tilasta kerrosluvun estämättä käyttää kerrosalaan laskettavaksi tilaksi.

e 0,20

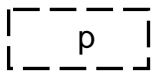
Tehokkuusluku eli kerrosalan suhde tontin/rakennuspaikan pinta-alaan.



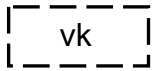
Rakennusala.



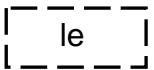
Ohjeellinen rakennusala.



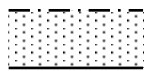
Ohjeellinen pysäköimispaikka..



Ohjeellinen leikkikenttä..




Ohjeellinen leikki- ja oleskelualue



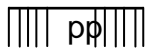
Istutettava alueen osa.



ulkoilureitti.



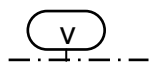
Katu



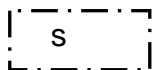
Jalankululle ja polkupyöräilylle varattu katu/tie.



Johtoa varten varattu alueen osa.



Vaara-alueen raja.



Suojeltava alue.