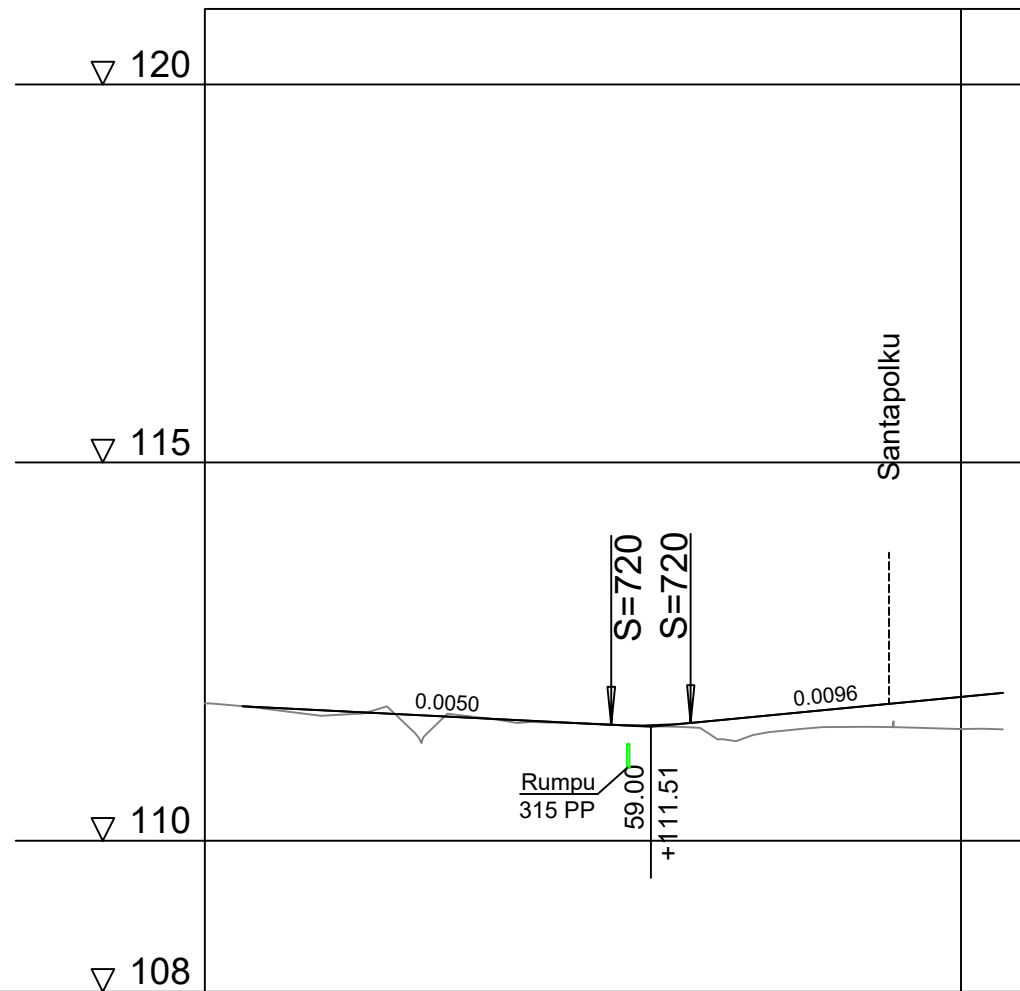


KUIVATUS

vas.
oik.



VESIJOHTO

LAEN KORKEUS
PUTKEN MITAT, LAATU

PAALU

HULEVESIVIAMÄRI

SISÄPOHJAN KORKEUS
PUTKEN MITAT, LAATU

PAALU
KAIVOVÄLI, KALTEVUUS

JÄTEVESIVIAMÄRI

SISÄPOHJAN KORKEUS
PUTKEN MITAT, LAATU

PAALU
KAIVOVÄLI, KALTEVUUS

PUTKIEN PERUSTAMISTAPA

PÄÄLLYSRAKENNE

MATKA

5.00	48.74	59.74	10.57	41.31	109.57
------	-------	-------	-------	-------	--------

KALTEVUUS / PYÖRISTYSSÄDE

-0.0050	0.0096	0.0096	0.0096	0.0096	0.0096
---------	--------	--------	--------	--------	--------

TASAUSVIVIAN KORKEUS

111.75	111.70	111.65	111.60	111.55	111.53	111.61	111.71	111.80	111.90
--------	--------	--------	--------	--------	--------	--------	--------	--------	--------

MAANPINNAN KORKEUS

111.81	111.72	111.68	111.48	111.58	111.55	111.51	111.32	111.49	111.50	111.48	111.47
--------	--------	--------	--------	--------	--------	--------	--------	--------	--------	--------	--------

PAALUTUS

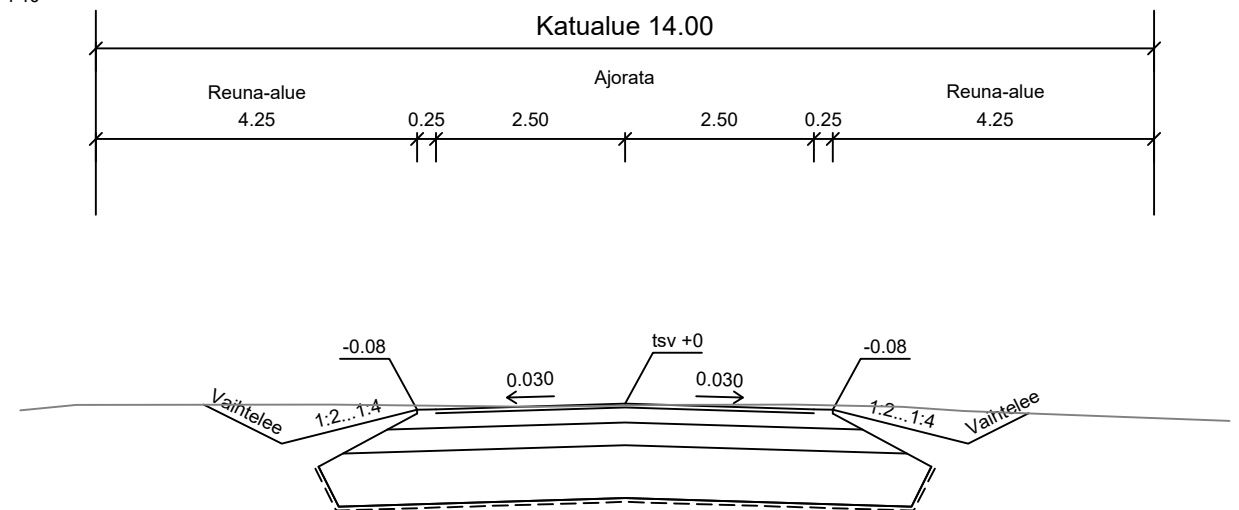
0	50	100
---	----	-----


KAAREVUUS

Sr	15.59	Sr	5.57
----	-------	----	------

AJORADAN SIVUKALTEVUUS

PI 40



Tunn.	Muutos	Nimim.	Päiväys
Rakennuskohde NIITTYAHO Santalantie välillä Topinpolku-Santapolku	Piirustuksen sisältö PITUUSLEIKKAUS Tyyppipoikkileikkaus	Mittakaava 1:1000/1:100 1:100	
 MUURAMEN KUNTA Virastotie 8 PL1 40951 MUURAME	TKA 110	Katusuunnitelma Suunnittelu- ja piirustuksen numero	Muutos
Päiväys 25.05.2020 Suunn. Ilkka Lautamäki Suunnitteluinsinööri	Koordinaattijärjestelmä GK26 Korkeusjärjestelmä N2000		