

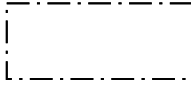

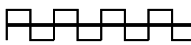
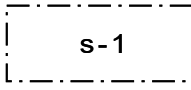
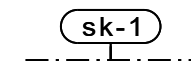
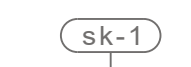


ASEMAKAAVAMERKINNÄT JA -MÄÄRÄYKSET:

-  3 m kaava-alueen rajan ulkopuolella oleva viiva.
-  Korttelin, korttelinosan ja alueen raja.
- MUURAMENTIE** Kadun, tien, katuaukion, torin, puiston tai muun yleisen alueen nimi.
-  Rakennusala.
-  Katu.
-  Katualueen rajan osa, jonka kohdalta ei saa järjestää ajoneuvoliittymää.
-  Historiallinen tielinja.  
Suunnitelmista, jotka muuttavat tielinjauksen paikkaa, tulee pyytää Keski-Suomen museolta lausunto.
-  Kaupunki- tai kyläkuvallisesti tärkeä alue tai alueen osa.  
Alueella suoritettavien muutostöiden ja toimenpiteiden tulee olla sellaisia, että kaupunki- ja kyläkuvallisesti tärkeä lähiympäristö, sekä maisemalliset, rakennus- ja kulttuurihistorialliset arvot tulevat huomioiduiksi.
-  Kaupunki- tai kyläkuvallisesti tärkeä alue tai alueen osa on esitetty havainnollistavuuden vuoksi myös kaava-alueen ulkopuolella poikkeavalla harmaalla värillä. Merkintä ei tule voimaan asemakaavan voimaan tulon myötä.

# MUURAME MUURAMENTIEN JA KINKOVUORENTIEN RISTEYSALUEEN ASEMAKAAVA 1:2000 EHDOTUS

Asemakaava koskee osia Muuramen kunnan kiinteistöistä  
500-895-0-6090, 500-895-1-6619, 402-124-1, 500-402-133-0,  
500-402-123-0, 500-402-103-45, 500-895-1-6620.

Asemakaavan muutoksella muodostuu katualuetta.

Vireilletulo	6.4.2022	Kaavan laatija: Sweco Kaavasunnittelija Maria Kirveslahti, FM Kaavoitusarkkitehti Pasi Vierimaa, Arkkitehti SAFA, YKS-492
Kaavaluonnos	30.11.2022	
Kaavaluonnos nähtävillä	11.1.-10.2.2023	
Kaavaehdotus	30.3.2023	Tampereella 30.3.2023
Kaavaehdotus nähtävillä	..._..._202_	
Hyväksyminen	..._202_ § -	
Kunnanhallitus	..._202_ § -	
Kunnanvaltuusto	..._202_ § -	
Lainvoima	..._202_	

